

1. 土地、自然

(1) 島原市の位置 (令和3年1月時点)

① 島原市の東西南北端点

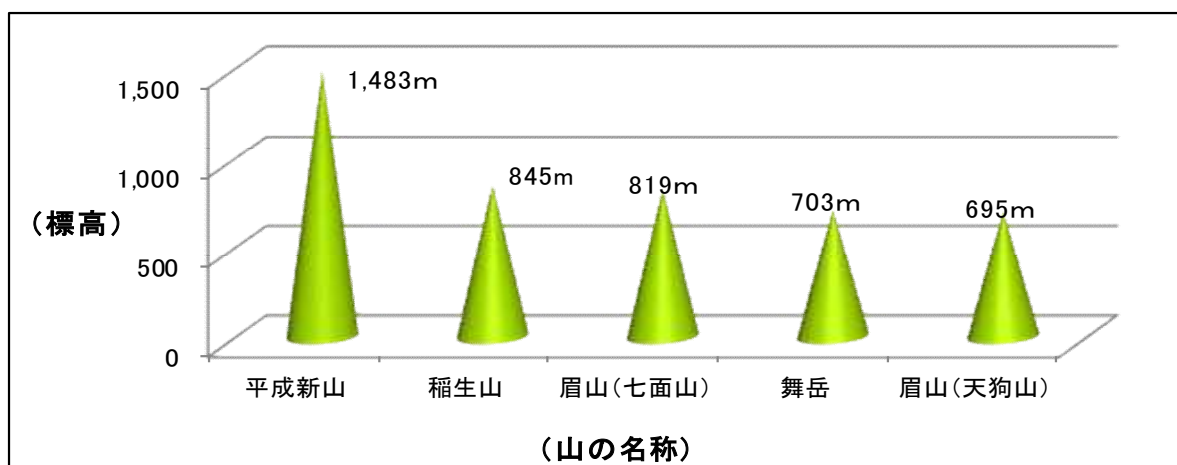
東端	北緯32度46分18秒	東経130度23分25秒
西端	北緯32度46分21秒	東経130度16分23秒
南端	北緯32度44分14秒	東経130度22分25秒
北端	北緯32度52分01秒	東経130度19分13秒

② 市役所 (本庁舎) の位置

北緯 32度47分17秒

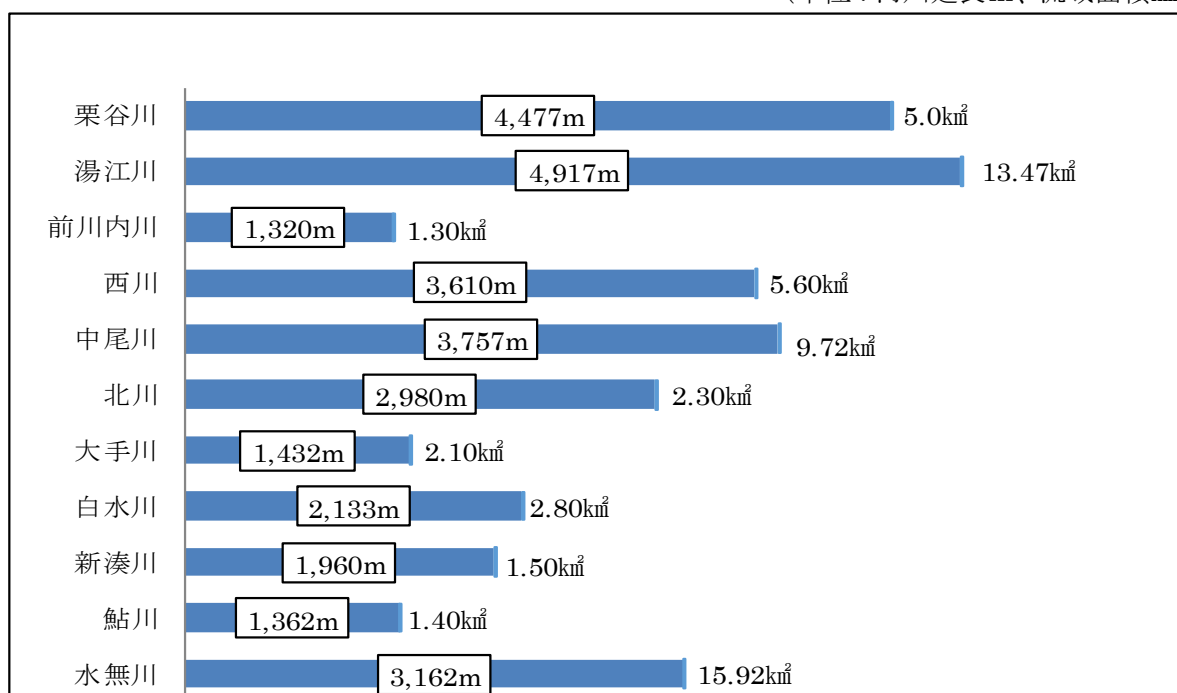
東経 130度22分14秒

(2) 島原市の主な山 (標高の高い順に記載)



(3) 島原市の主な河川 (北側から順に記載)

(単位: 河川延長m、流域面積km²)



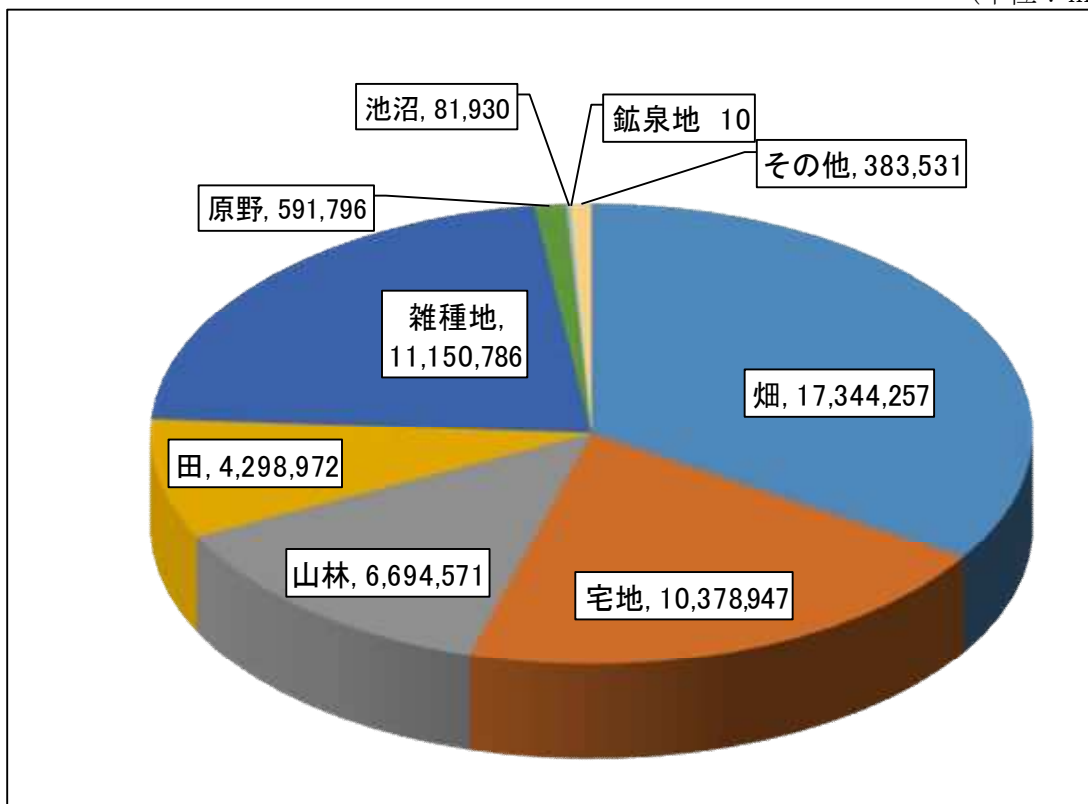
(4) 島原市の面積（令和3年10月1日時点）

	面積 (km ²)	島原半島における割合 (%)	長崎県における割合 (%)
島原市	82.96	17.7	2.0
雲仙市	214.31	45.9	5.2
南島原市	170.13	36.4	4.1
半島3市	467.4	100.0	11.3
長崎県	4,130.98		

参考：島原市の地目別土地面積（令和3年1月現在）

※但し、国有林、里道、水路の地積を除く

(単位：m²)



(5) 道路延長（令和3年4月1日現在）

島原市内の市道総延長 542,428m

島原市内の県道総延長 40,004m

島原市内の国道総延長 28,914m (国道57号 3,620m 251号 25,294m)