

1. 土地、自然

(1) 島原の位置

① 島原市の東西南北端点

(令和4年1月時点)

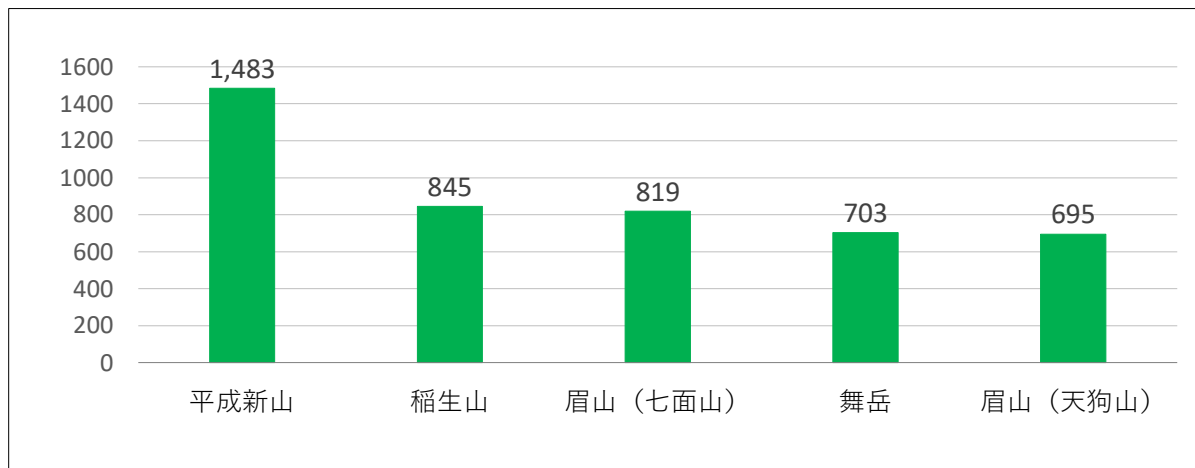
東端	北緯 32度46分18秒	東経 130度23分25秒
西端	北緯 32度46分21秒	東経 130度16分23秒
南端	北緯 32度44分14秒	東経 130度22分25秒
北端	北緯 32度52分01秒	東経 130度19分13秒

② 市役所（本庁舎）の位置

北緯	32度47分17秒
東経	130度22分13秒

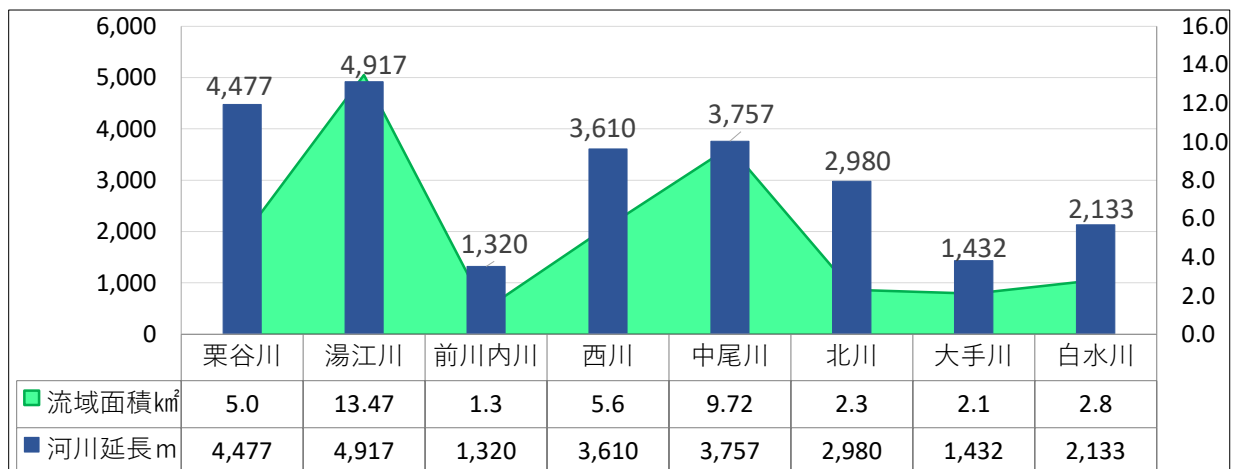
(2) 島原市の主な山（標高の高い順に記載）

(単位：m)



(3) 島原市の主な河川（北側から順に記載）

(単位：m、km²)



1. 土地、自然

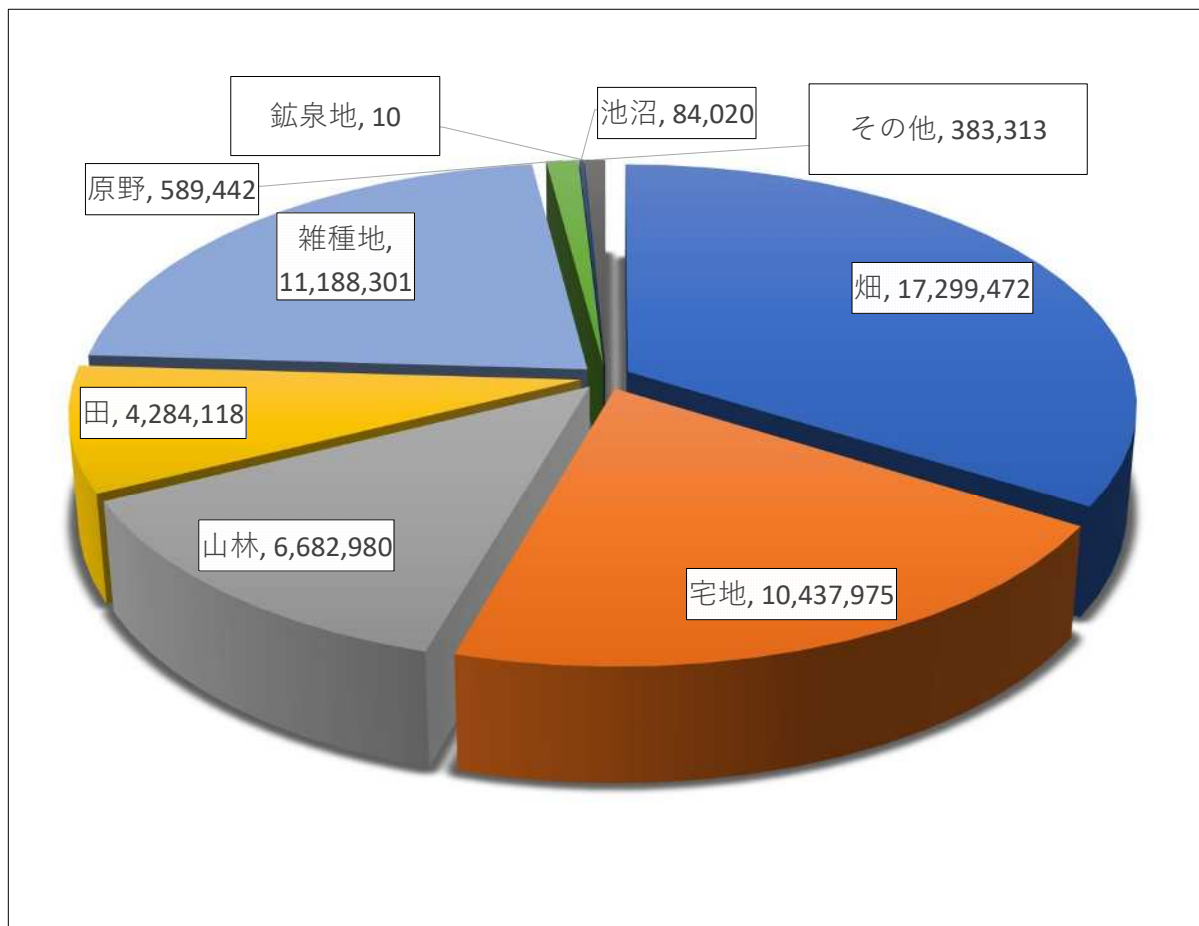
(4) 島原市の面積（令和4年10月1日時点）

	面積 (km ²)	島原半島における割合 (%)	長崎県における割合 (%)
島原市	82.96	17.7	2.0
雲仙市	214.31	45.9	5.2
南島原市	170.13	36.4	4.1
半島3市	467.4	100	11.3
長崎県	4,130.99	—	—

参考：島原市の地目別土地面積（令和4年1月現在）

※ただし、国有林、里道、水路の地積を除く

(単位：m²)



(5) 道路延長（令和4年4月1日現在）

島原市内の市道総延長	558,160m		
島原市内の県道総延長	40,004m		
島原市内の国道総延長	28,912m	国道57号	3,620m
		251号	25,292m