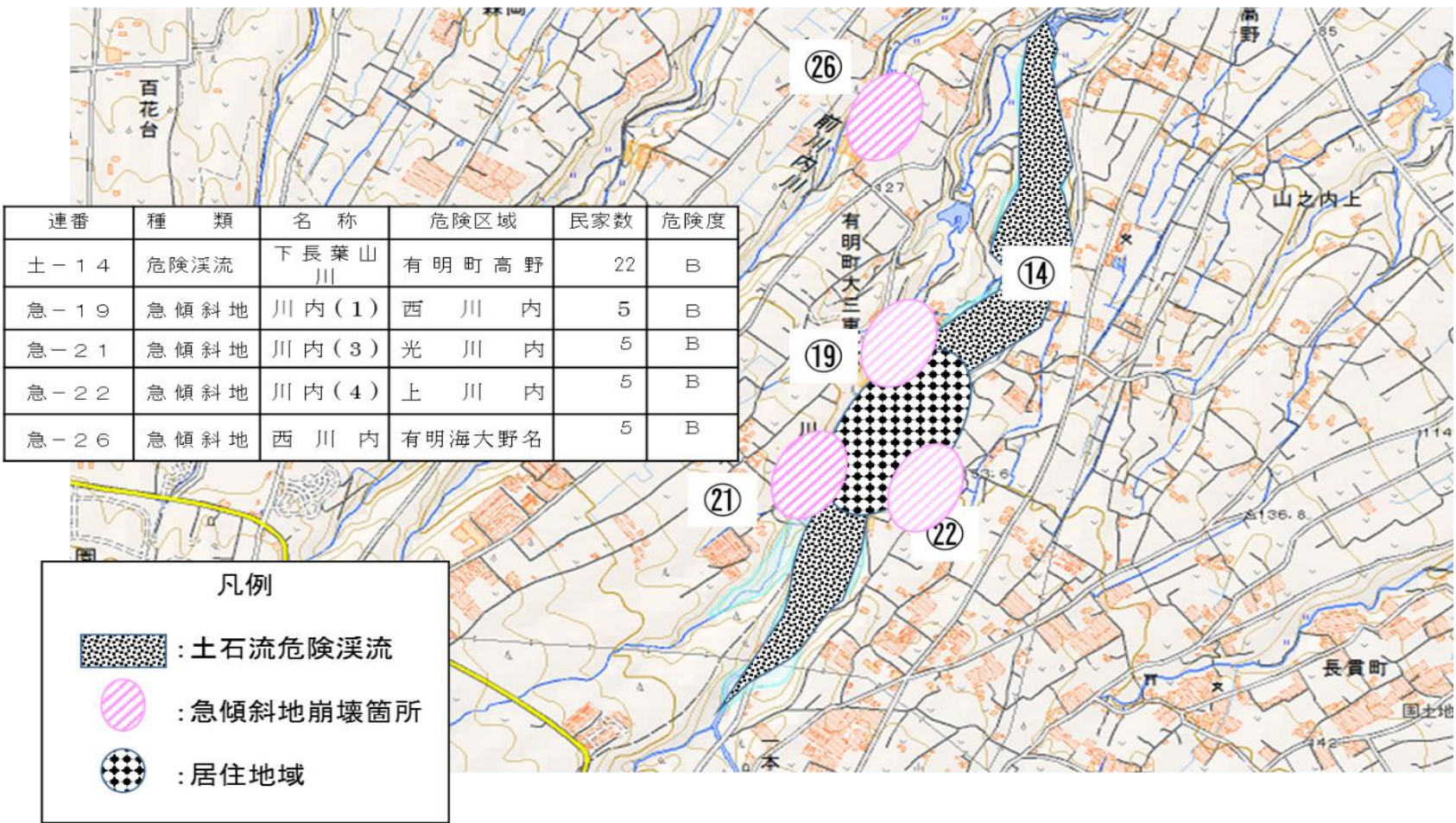


土砂災害危険区域図（高野地区）

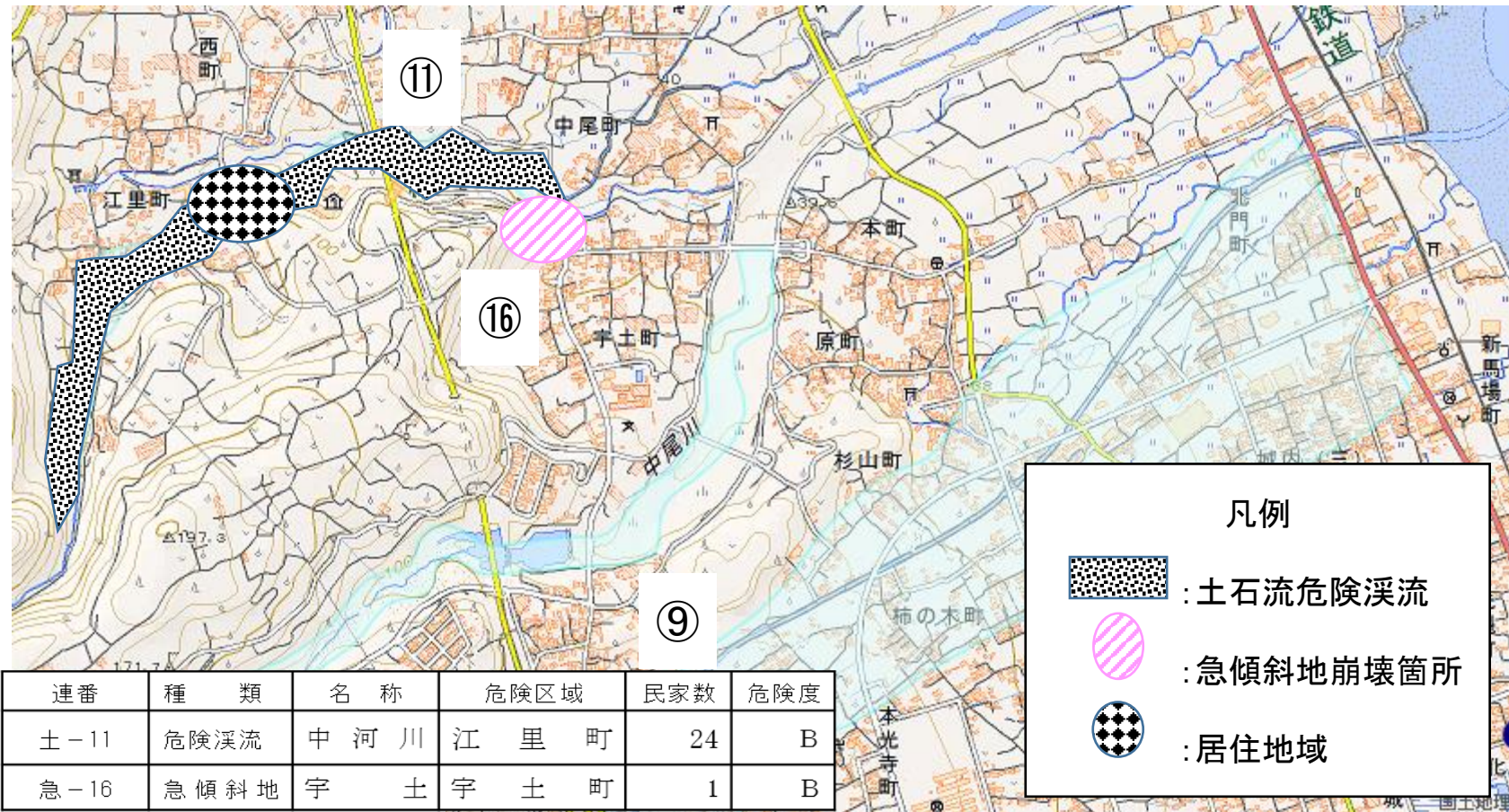


土砂災害危険区域図(杉谷地区①)

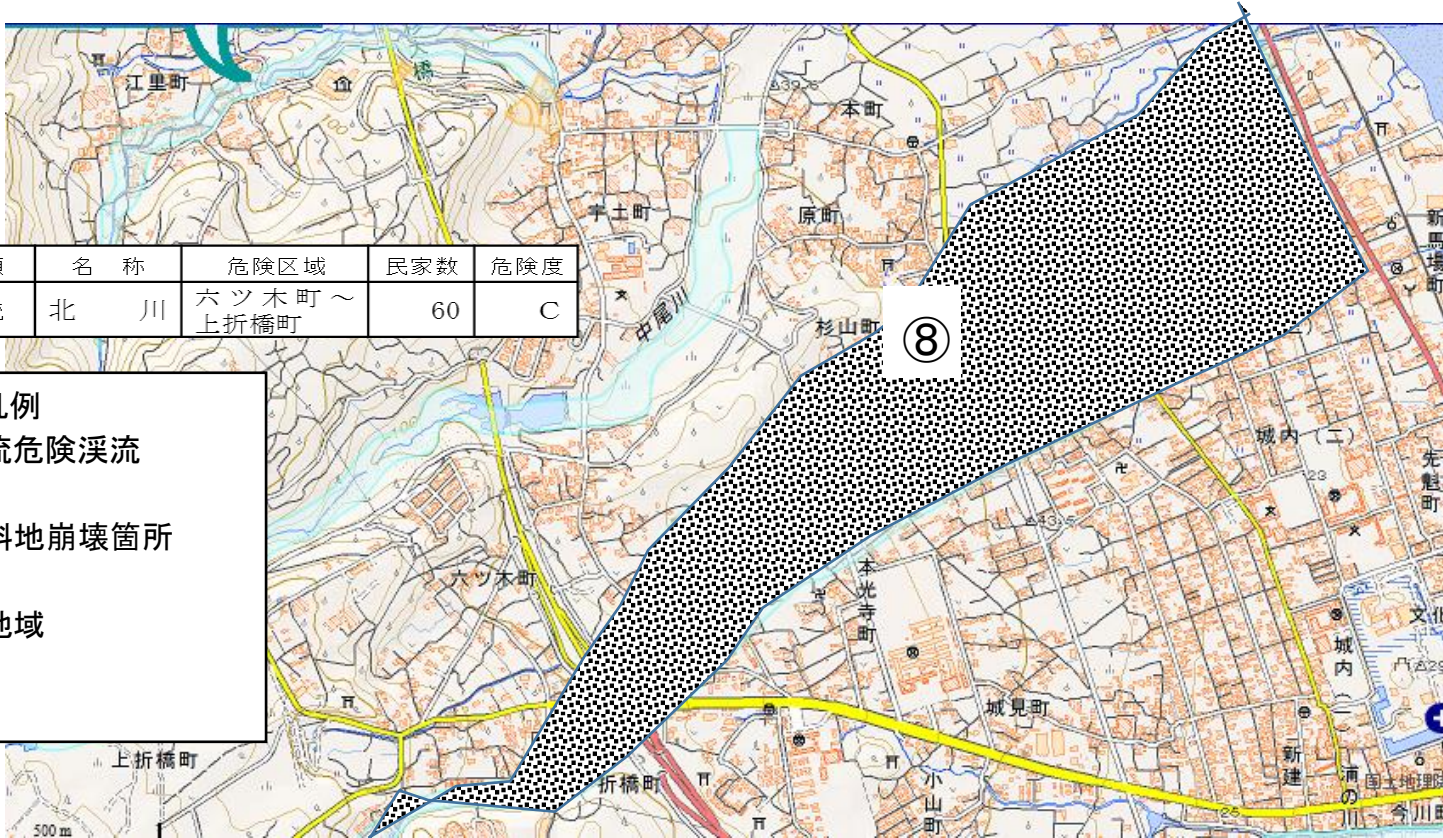
連番	種類	名称	危険区域	民家数	危険度
土-11	危険溪流	西川	広高野町	22	B



土砂災害危険区域図(杉谷地区②)






土砂災害危険区域図(森岳地区)

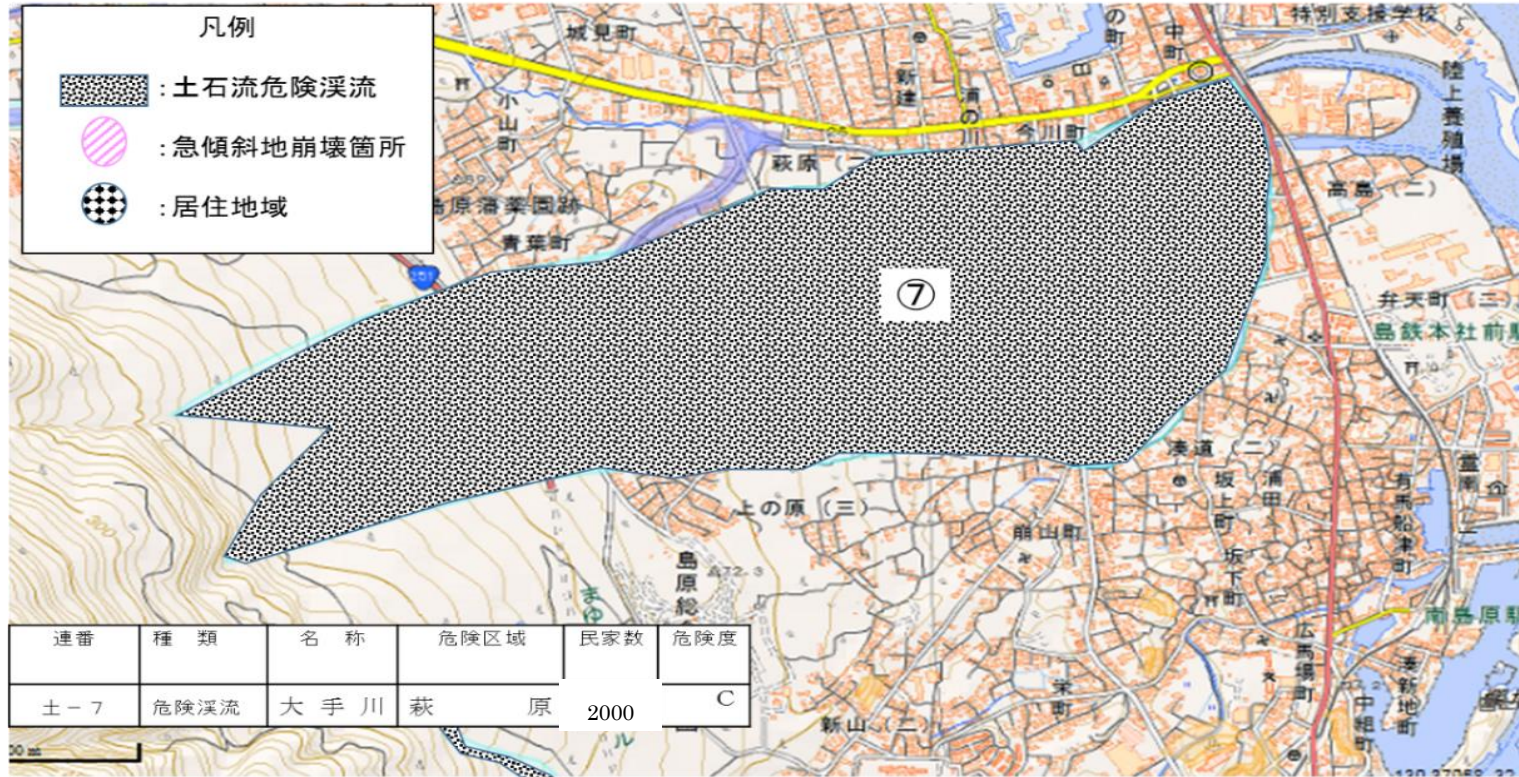


連番	種類	名称	危険区域	民家数	危険度
土-8	危険溪流	北川	六ツ木町～ 上折橋町	60	C

凡例

-  : 土石流危険溪流
-  : 急傾斜地崩壊箇所
-  : 居住地域

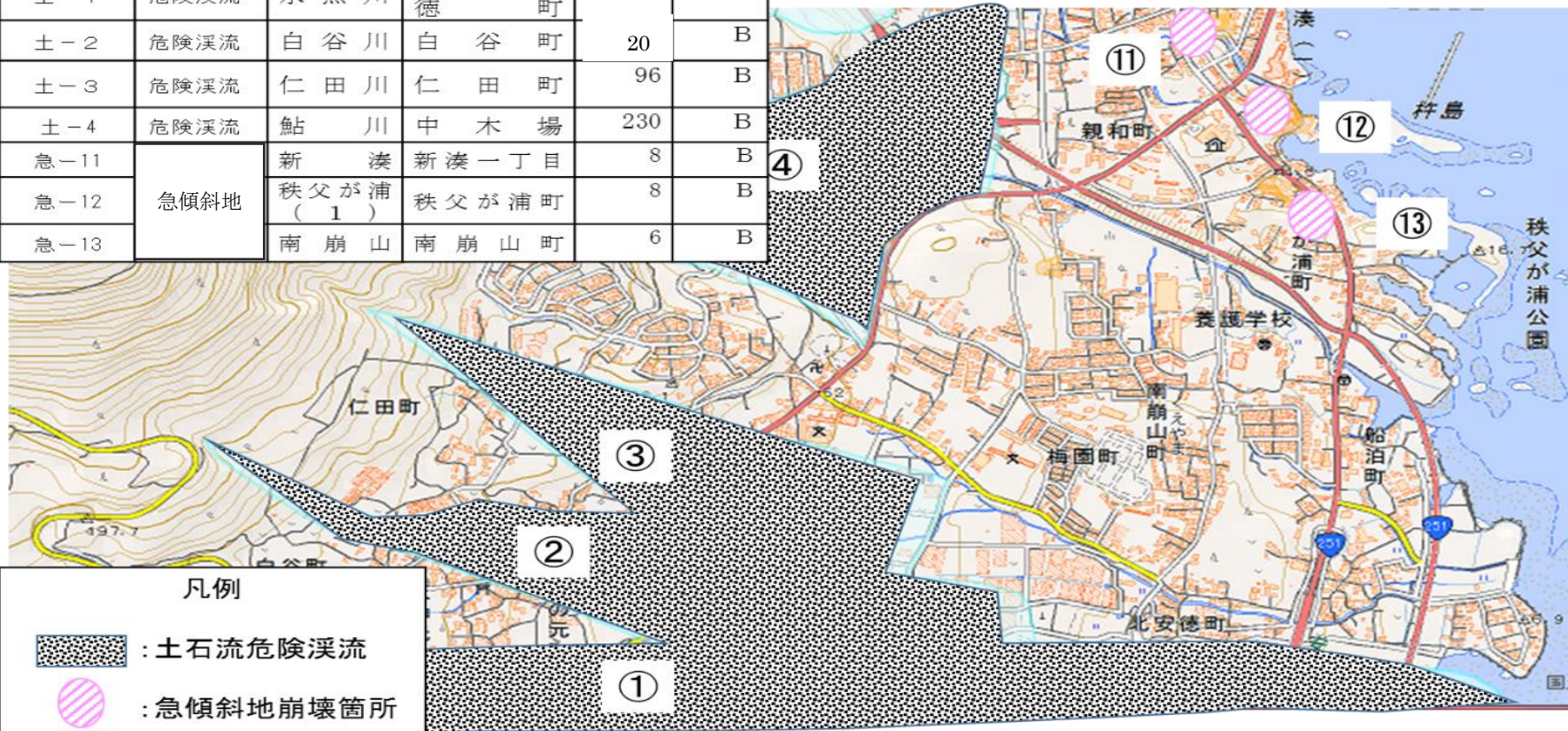
土砂災害危険区域図(霊丘地区)



土砂災害危険区域図(安中地区)

別紙第4-8

連番	種類	名称	危険区域	民家数	危険度
土-1	危険渓流	水無川	白谷町～安徳町	125	A
土-2	危険渓流	白谷川	白谷町	20	B
土-3	危険渓流	仁田川	仁田町	96	B
土-4	危険渓流	鮎川	中木場	230	B
急-11	急傾斜地	新湊	新湊一丁目	8	B
急-12		秩父が浦(1)	秩父が浦町	8	B
急-13		南崩山	南崩山町	6	B



凡例

- : 土石流危険渓流
- : 急傾斜地崩壊箇所
- : 居住地域

