

令和2年1月31日

報道関係者 各位

九州オルレ ～島原半島ユネスコ世界ジオパークを感じる～「島原コース」
オープニングイベント一般募集開始について

標記のことについて、下記のとおり九州オルレ「島原コース」オープニングイベントの一般募集を行いますのでお知らせします。

記


【島原コースオープン・オープニングセレモニー】

1. 日 時 2月23日(日) 10時30分～ オープニングセレモニー
11時00分～ オルレスタート
2. 集合・スタート会場 秩父が浦公園
※会場に駐車場はありません。臨時駐車場を利用ください。
3. 募集概要
 - (1) 募集開始日 2月3日(月) ※8時30分に市ホームページにて公開。
 - (2) 募集人員 先着200名
 - (3) 申込方法 ウェブ、またはFAXにて申込。
※ウェブアクセス先、申込用紙は別添チラシのとおり。
 - (4) 参加者へのおもてなし
 - ・オープン記念缶バッジプレゼント
 - ・コース上にて島原グルメの提供
島原湧水(ペットボトル)、かんざらし、平成新山溶岩焙煎珈琲
豚汁・おにぎり
 - (5) その他
 - ・臨時駐車場は、がまだすドーム駐車場。
 - ・無料シャトルバス運行。
9時～11時 がまだすドーム⇒秩父が浦公園付近
14時～16時 ひょうたん池公園⇒がまだすドーム
 - ・雨天決行

有明海にひらく湧水あふれる 火山と歴史の田園都市 島原



担当：島原市しまばら観光おもてなし課 観光・ジオパーク班
倉本、佐藤
電話：0957-62-8019(直通)
E-mail：kanko@city.shimabara.lg.jp



島原守護神 しまばらん

日本で最も新しい山「平成新山」を眺めながら歩く『ジオパーク(火山)』をテーマとしたコースです



平成新山

眉山

眉山の山体崩壊による流れ心

オープニングセレモニー

2月23日 日
集合場所・受付・セレモニー会場
秩父が浦公園

※会場には駐車場はございません。公共交通機関、臨時駐車場をご利用ください。

9:30 ~ 受付
10:30 ~ オープニングセレモニー
11:00 オルシスタート
16:00 フィニッシュ

雨天決行

オープニングイベント限定
おもてなし

- オープン記念缶バッジ
- 美味しい『地元のおもてなし』
島原の湧水(ペットボトル)
かんざらし
豚汁
平成新山溶岩焙煎珈琲 など

※おもてなし内容は一部変更になる場合もありますのでご了承ください。

参加費

無料

募集定員 200名
先着



WEB申込

参加申込は
WEB・FAXにて
お申込みください

臨時駐車場

がまだすドーム
(島原市平成町1-1)

※係員の誘導に従っていただきますよう、お願いいたします。

無料シャトルバス

9:00 ~ 11:00

がまだすドーム ⇒ 秩父が浦公園付近
(臨時駐車場) (スタート地点)

14:00 ~ 16:00

ひょうたん池公園 ⇒ がまだすドーム
(フィニッシュ地点) (臨時駐車場)

オルレとは

「オルレ」は韓国・済州島から始まったもので、もともとは済州島の方言で「通りから家に通じる狭い路地」という意味。自然豊かな済州島で、トレッキングする人が徐々に増え、「オルレ」はトレッキングコースの総称として呼ばれるようになり、今では韓国トレッキングの中心的コースになっています。

オルレの魅力は、海岸や山などを五感で感じ、自分のペースでゆつくりとコースを楽しむところにあります。

九州オルレは、済州オルレの姉妹版。済州島と同じように九州には四季の美しい風景があり、その土地の歴史や食なども楽しむのひとつとなっています。

九州オルレのスタンプラリーも実施していますので、各コースならではの魅力を体感しに出かけてみませんか。


オルレのマナー

- ①民家の庭にみだりに入らないようにしましょう。
- ②人や個人のものを撮影するときは同意をもらいましょう。
- ③ゴミは必ず持ち帰りましょう。
- ④道沿いの農作物を勝手に採らないようにしましょう。
- ⑤道沿いに咲いている花や木の枝を採らないようにしましょう。
- ⑥大声で叫んだり、騒いだりしないようにしましょう。
- ⑦次に訪れる人のために、リボンを持ち帰らないでください。
- ⑧道案内の看板にはさわらないでください。
- ⑨赤舗装の道は、決まった経路を通るようにしましょう。
- ⑩風景を楽しみながらゆつくりと歩きましょう。
- ⑪車道を歩くときは、車に気をつけて歩きましょう。
- ⑫コースから外れた急傾斜地等での危険な行動は控えるようにしましょう。
- ⑬途中出会う旅行者や地元住民の方々と笑顔で挨拶を交わしましょう。

オルレの歩き方

コース内の要所には「カンセ」と呼ばれる馬をモチーフにしたオブジェや、青と赤のリボン、木製の矢印やペイントされた矢印などの標識を設置しています。

目印に沿って歩きましょう。



■カンセ (馬のオブジェ)
馬の頭が進行方向です。



■木製の矢印
青の矢印は正方向、赤の矢印は逆方向です。



■リボン
青と赤を結んだリボンはコースの目印です。

九州オルレ
KYUSHU OLLE KYUSHU OLLE TRAIL

～島原半島ユネスコ世界ジオパークを感じる～

島原コース

SHIMABARA COURSE

- 距離 : 10.5 km
- 所要時間 : 3.5時間～4時間
- 難易度 : 中級

島原コースは、日本で最も新しい山「平成新山」を眺めながら歩く、「ジオパーク(火山)」をテーマとしたコースです。1990(平成2)年からおよそ5年間続いた平成噴火による災害遺構や、1792(寛政4)年の噴火活動によって形成された島々や地形など、これまでの人と活火山との共生を体感することができます。海岸線から山間部までを含むコースとなっており、「山+海」「山+まち」「海+まち」など様々な組み合わせの風景を楽しむことができます。

● オルレコース

● 雨天時迂回ルート

● オプションルート

○ スポット

🚻 トイレ

🚌 バス停

🍽️ 食事処

🏪 コンビニ

📍 スタンプ

★ お土産屋

♨️ 温泉

🌊 足湯

🛣️ 国道

島原港ターミナル (スタート)

秩父が浦公園 (イベント会場)

ひょうたん池公園

仁田第一公園

熊本・天草を一望

吉祥白天橋

火砕流最長到達地点 (ふかえ桜パーク)

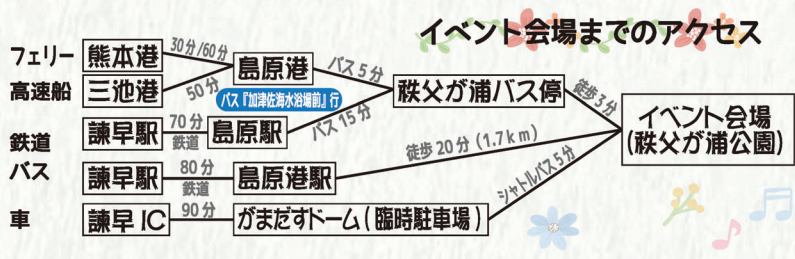
われん川

眉山の山体崩壊に伴う流山(九十九島)

秩父が浦公園

がまだすドーム (オプションスポット)

臨時駐車場



参加申込 【送信先】 FAX0957-62-8006

氏名 _____

住所 _____

電話番号 _____

メール _____

性別 男性・女性 年齢 _____